

# Ligging en toegang lokaal SPORT 0.1, 1.1 en 1.2

Hasselt

## Ligging en toegang

De lokalen bevinden zich in de sporthal KA2 tegenover het Kolonel Dusartplein:



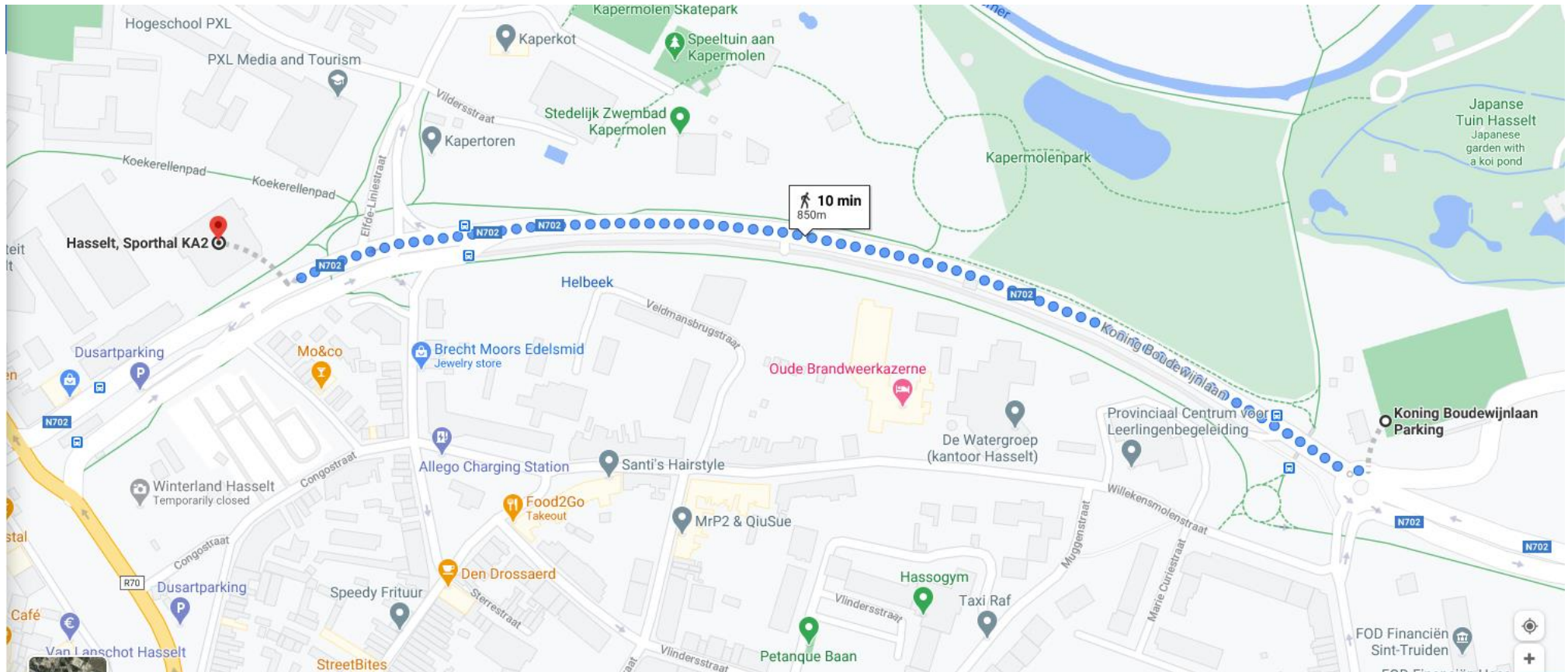
Het rode kruis in bovenstaande illustratie komt overeen met de toegang naar het gebouw (zie rode pijl foto onder):



De ingang van het gebouw bevindt zich aan de gele pijl.  
Het is **niet** toegestaan om hier op de parking te parkeren.

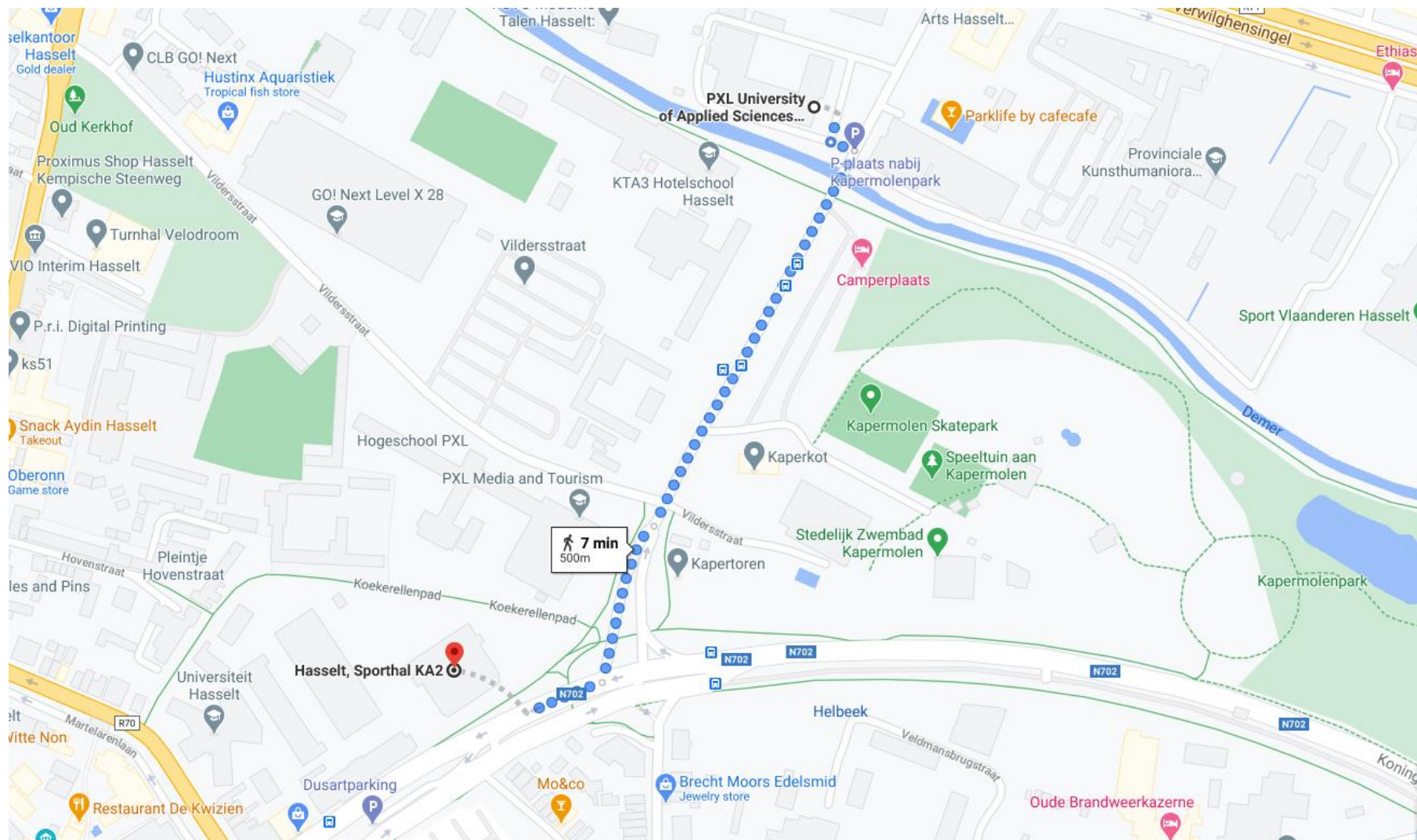
## Parkeergelegenheid

Er is gratis parkeergelegenheid op de parking Koning Boudewijnlaan:



+/- 10 minuten wandelen.

## Gratis parking van PXL, Elfde Liniestraat, 3500 Hasselt:



+/- 7 minuten wandelen.

**Betalend** parkeren kan:

[www.q-park.be/dusart](http://www.q-park.be/dusart)

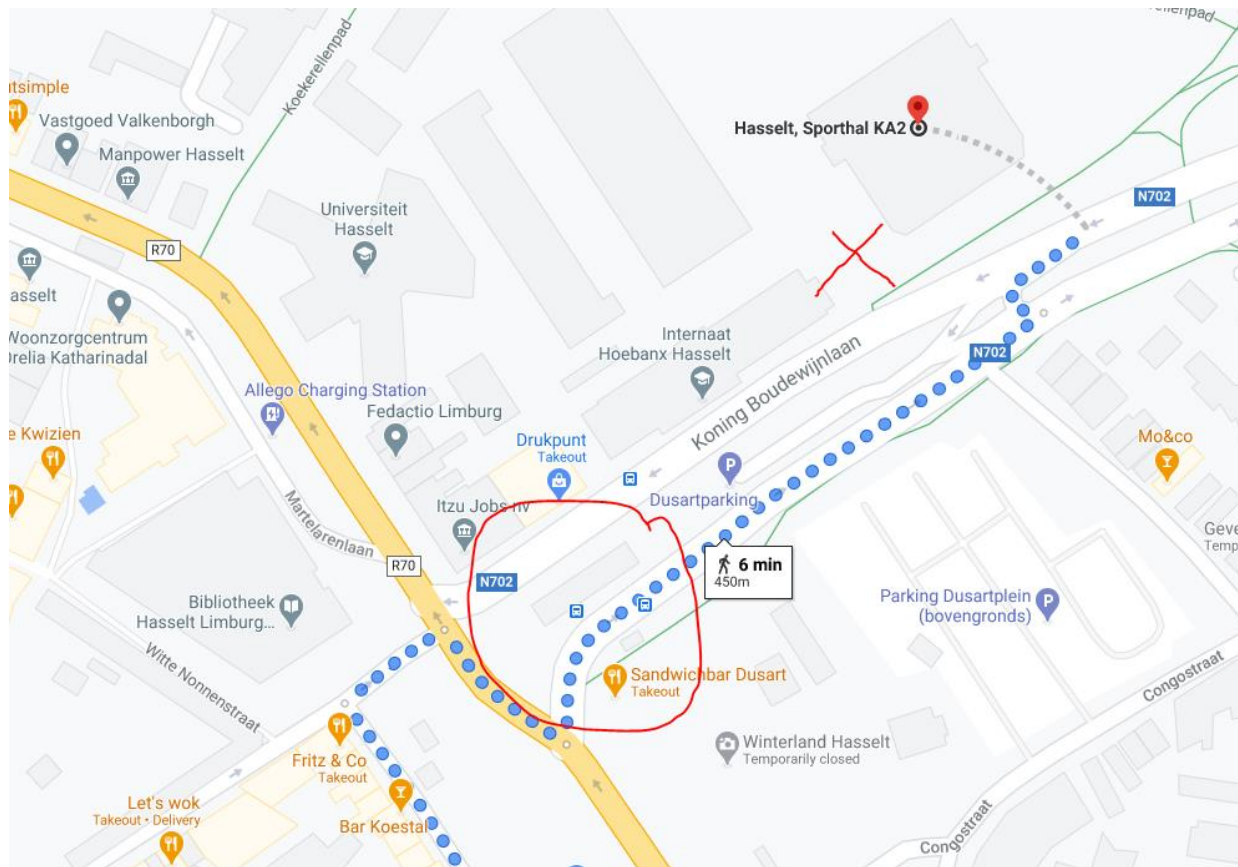
## Kom je met de trein?

Er rijden heel wat bussen van het Stationsplein richting Kolonel Dusartplein.

Best check je even op de site van de lijn (via routeplanner) welke bus voor jou het beste uitkomt.

The screenshot shows the Lijn website's route planner interface. At the top left is the Lijn logo. The navigation menu includes 'Routeplanner' (circled in red), 'Haltes', 'Lijnen', and 'Steden en gemeenten'. A search bar on the right contains the text 'Zoek op halte, lijn, gemeente of trefwoord' and a search icon. The main form area has a dark background and contains the following elements: 'van Stationsplein, Hasselt' (with a red arrow pointing to it), a swap icon, 'naar Kolonel Dusartplein, Hasselt' (with a red arrow pointing to it), and a yellow 'Plan route →' button. Below this, the date is set to 'donderdag 26/11/2020', the arrival type is 'Aankomen' (highlighted with a blue box), and the time is '08:27'. The transport mode is set to 'Bus' (highlighted with a yellow underline), with other options being 'Tram', 'Metro', 'Trein', and 'Belbus'.

Je hoeft amper 3 minuutjes te wandelen van aan de bushalte tot aan Sporthal KA2.



Je kan ook wandelen van het station naar Sporthal KA2. Dan wandel je +- 20 minuten.

